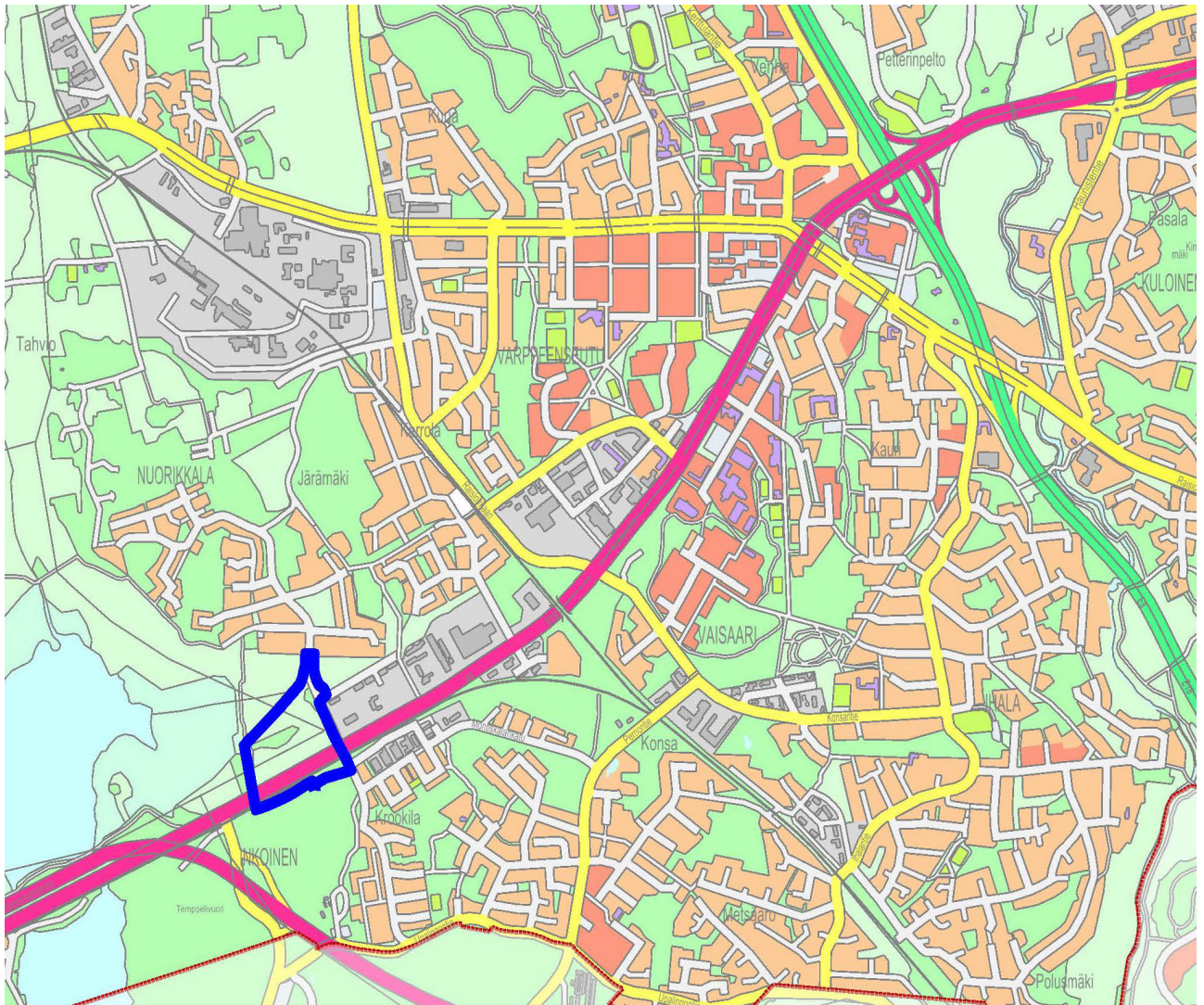


## E18 KROOKILAN LIITTYMÄ

### ASEMAKAAVAN MUUTOS

### 8. KAUPUNGINOSA (INKOINEN) JA 9. KAUPUNGINOSA (NUORIKKALA)

## OSALLISTUMIS- JA ARVIOINTISUUNNITELMA (OAS)





# RAISIO

## E18 KROOKILAN LIITTYMÄN ASEMAKAAVAN MUUTOS

### OSALLISTUMIS- JA ARVIOINTISUUNNITELMA (OAS)

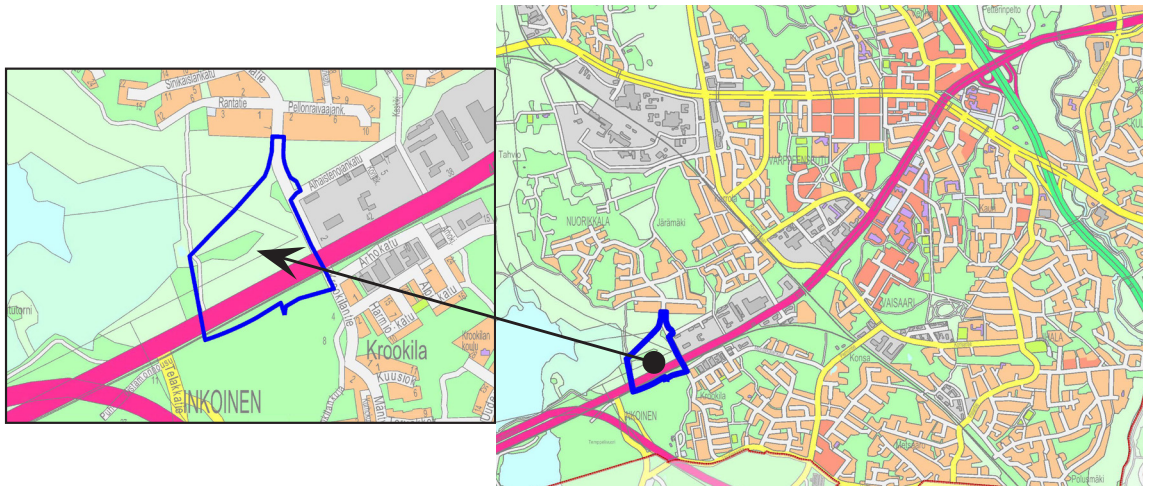
#### 1 YLEISTÄ

Tämä asemakaavamuutos käsitellään vaikutuksiltaan vähäisenä asemakaavan muutoksena, sillä kaavamuutoksella ei muuteta rakennuskorttelin tai muun alueen pääasiallista käyttötarkoitusta, supisteta virkistysalueita, ei nosteta rakennusoikeutta tai korkeutta ympäristöön laajemmin vaikuttavalla tavalla, eikä heikennetä ympäristön arvojen säilymistä tai muuteta kaavaa muulla näihin rinnastettavalla tavalla (MRL 191 §).

Osallistumis- ja arviointisuunnitelmaa voidaan tarvittaessa täydentää kaavaprosessin aikana.

#### 2 SUUNNITTELUALUE

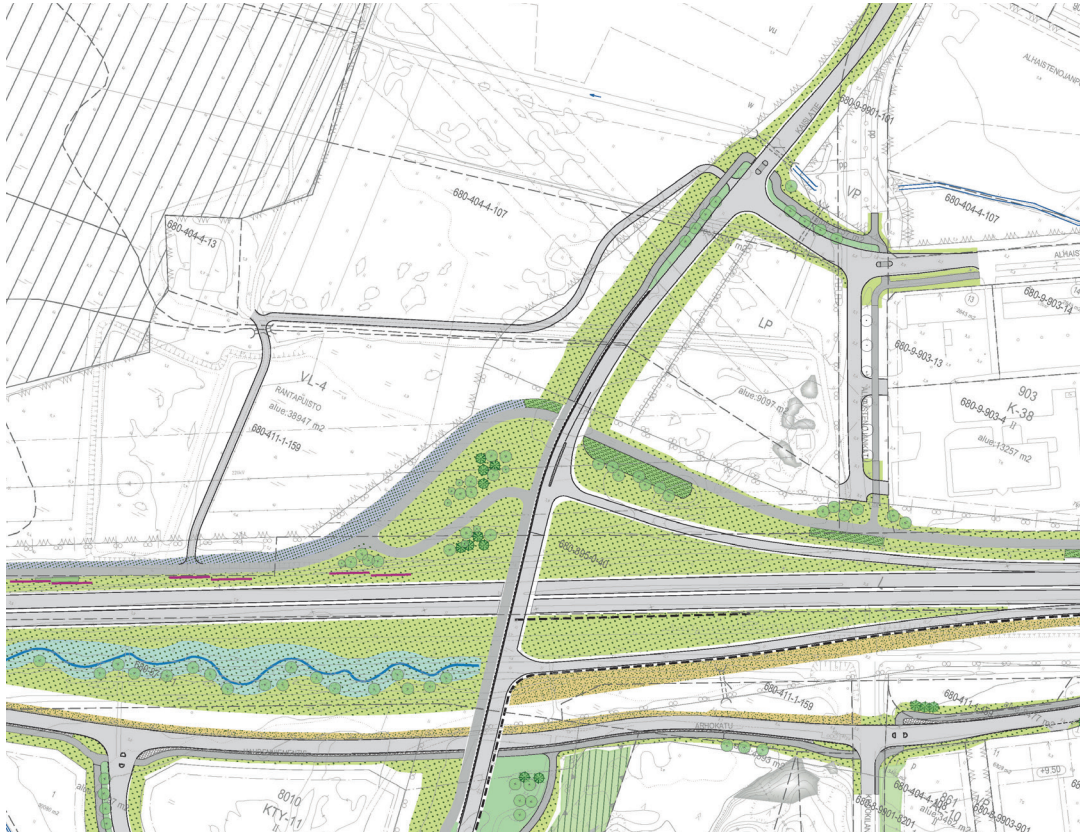
Kaavamuutosalue sijaitsee 8. ja 9. kaupunginosassa (Inkoinen ja Nuorikkala) noin 2,5 km etäisyydellä Raision keskustasta lounaaseen. Kaavamuutos koskee E18- ja Krookilan liittymän aluetta sekä sitä ympäröiviä katu- ja virkistysalueita. Suunnittelualueen pinta-ala on noin 9,3 hehtaaria.



*Alueen sijainti*

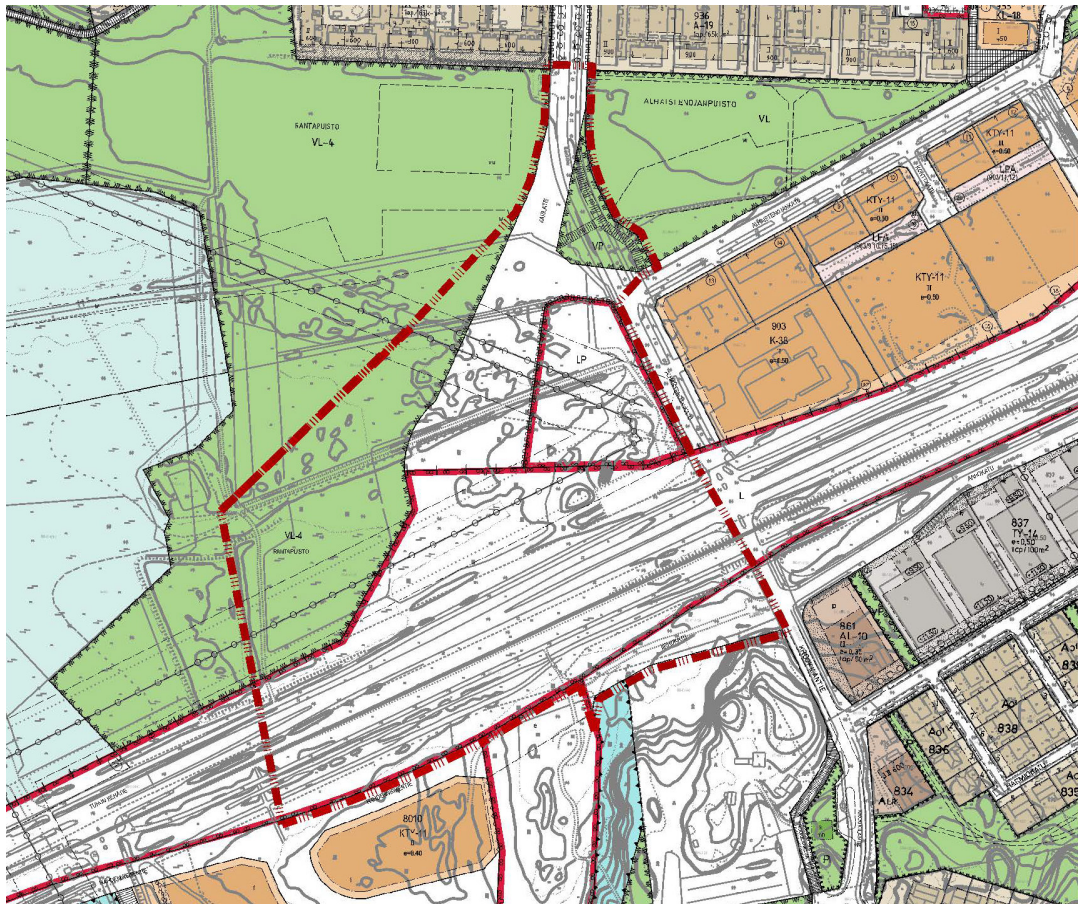
#### 3 SUUNNITTELUN LÄHTÖKOHDAT JA TAVOITTEET

Tarve kaavamuutokselle on tullut Väylävirastolta E18 Turun kehätien (välillä Naantali - Raisio) tiesuunnitelman tarkennuttua. Tiesuunnitelmassa on tarkentunut tiealueen tarve aikaisemmasta yleissuunnitelmasta poiketen. Tavoitteena on rajata tiealue sille tarvittavalle alueelle. Liittymän länsipuolelle varataan myös luonnonsoojelualueen huoltoreitti.



Ote tieympäristösuunnitelmakartasta 31.3.2023 (Väylävirasto/Ramboll)

#### 4 KAAVATILANNE



Ote voimassa olevasta asemakaavasta

Alueella on pääosin voimassa oleva asemakaava 08:036 E18 Länsiosa. Kaava on tullut voimaan 19.11.2021. Pieni osa alueen luoteispuolella olevasta virkistysalueesta on Nuorikkalanmetsän asemakaavassa, 09:008, joka on tullut voimaan 17.1.2005.

## 5 MAANOMISTUS

Alue on valtion ja kaupungin omistuksessa.

## 6 VAIKUTUSTEN ARVIOINTI

Osana kaavoitustyötä arvioidaan kaavamuutoksen vaikutukset ympäristöönsä riittävässä laajuudessa. Kaavamuutos on vaikutuksiltaan vähäinen.

## 7 OSALLISET

Osallisia ovat alueen maanomistajat, asukkaat, yritykset ja yhteisöt, naapurit sekä muut, joiden asumiseen, työntekoon tai muihin oloihin kaavamuutos saattaa huomattavasti vaikuttaa.

Lisäksi osallisia ovat Raision kaupungin hallintokunnat: kaupunginhallitus- ja valtuusto, lautakunnat, kaupunkikehitysjaosto ja kaupungin henkilöstö, Varsinais-Suomen ELY-keskus, Väylävirasto eli Väylä (ent. Liikennevirasto), Varsinais-Suomen pelastuslaitos, alueen kunnallistekniset toimijat, kansalaisjärjestöt ja yhdistykset.

## 8 KAAVAN VALMISTELU JA PÄÄTÖKSENTEKO

Kaavamuutoksen valmistelevat kaupunginarkkitehti Emma Kaitaa ja suunnitteluavustaja Eija Elo kaupungin maankäyttö- ja asumispalveluista. Työhön osallistuvat tarvittaessa myös muut elinvoima- ja kilpailukykytoimialan asiantuntijat.

### Vireilletulo - kevät 2023

- Asemakaavatyö on tullut vireille vuoden 2023 kaavoituskatsauksessa 29.3.2023

### Valmisteluvaihe - kevät-kesä 2023

Kaavoittaja laatii osallistumis- ja arviointisuunnitelman, jota täydennetään tarvittaessa kaavatyön edetessä. Kaavahankkeesta valmistellaan asemakaavaluonnos, jossa kuvataan alueen maankäytön muutoksia.

- Osallistumis- ja arviointisuunnitelma ja asemakaavan luonnosaineisto kaupunkikehitysjaostossa, 3.5.2023.
- Osallistumis- ja arviointisuunnitelman ja kaavaluonnoksen nähtävilläolosta kuulutetaan kaupungin ilmoitustaululla ja verkkosivuilla.
- Luonnosaineisto asetetaan nähtäville kaupungintalon aulaan ja kaupungin verkkosivuille sekä esille kirjaston palvelupisteeseen vähintään 14 vuorokaudeksi, jona aikana siitä voidaan jättää mielipiteitä, touko-kesäkuu (arvio).
- Kaavahankkeesta tiedotetaan Varsinais-Suomen ELY-keskusta.
- Nähtävilläolosta tiedotetaan kirjeitse kaava-alueen maanomistajia, haltijoita ja naapureita. Osallisilla on mahdollisuus mielipiteiden esittämiseen.
- Kaavaluonnoksesta pyydetään tarvittavat viranomaislausunnot.

### Ehdotusvaihe – syksy 2023 (arvio)

Kaavaluonnoksen ja siitä saadun palautteen pohjalta laaditaan asemakaavaehdotus ja asemakaavan selostus, johon liitetään vastineet saapuneista mielipiteistä ja lausunnoista.

- Kaupunkikehitysjaosto hyväksyy ja päättää asettaa julkisesti nähtäville kaavaehdotuksen.
- Ehdotusaineisto asetetaan nähtäville kaupungintalon aulaan ja kaupungin verkkosivuille sekä esille kirjaston palvelupisteeseen 14 vuorokaudeksi, jonka aikana osallisilla on oikeus tehdä siitä kirjallinen muistutus (MRL 65 §; MRA 27 §).
- Nähtävilläolosta tiedotetaan kirjeitse kaava-alueen maanomistajia ja haltijoita.
- Nähtävilläolosta kuulutetaan kaupungin ilmoitustaululla ja verkkosivuilla.
- Kaavaehdotuksesta pyydetään tarvittavat viranomaislausunnot.

### **Hyväksymisvaihe** syys-talvi 2023

Kaavaehdotukseen ja selostukseen tehdään tarvittavat tarkistukset sekä laaditaan vastineet ehdotusvaiheen nähtävilläolon aikana jätettyihin muistutuksiin ja lausuntoihin.

- Vaikutuksiltaan vähäisen asemakaavamuutoksen hyväksyy kaupunkikehitysjaosto.
- Kaavan hyväksymistä koskevasta päätöksestä tiedotetaan kirjeitse vain, jos sitä on kirjallisesti pyytänyt ehdotusvaiheen nähtävilläolon aikana ja samalla ilmoittanut osoitteen, johon tieto välitetään.
- Kaupunkikehitysjaoston päätökseen voi hakea muutosta 30 päivän kuluessa Turun hallinto-oikeudelta.
- Kaavan voimaantulosta ilmoitetaan kuulutuksella kaupungin verkkosivuilla ja ilmoitustaululla.
- Mikäli kaavaan kohdistuu muistutuksia ja valituksia tai muita vastaavia lisäselvityksiä vaativia seikkoja, em. aikatauluarviota joudutaan muuttamaan.

## **9 TIEDONSAANTI, OSALLISTUMINEN JA YHTEYSTIEDOT**

Parhaiten tietoa kaavahankkeesta saa kaavan valmistelijan kautta.

Kaavahankkeiden julkisesta nähtävillä olost ja voimaantulosta tiedotetaan kuulutuksella kaupungin ilmoitustaululla (Nallinkatu 2) ja kaupungin verkkosivuilla ([www.raisio.fi](http://www.raisio.fi)).

### **Mielipiteet ja muistutukset**

Kaupunkikehitysjaostolle osoitetut mielipiteet ja muistutukset voi toimittaa joko sähköisesti osoitteella: [kirjaamo@raisio.fi](mailto:kirjaamo@raisio.fi) tai postittamalla osoitteeseen: Raision kaupunki, PL 100, 21201 Raisio tai tuomalla Raision kaupungintalolle, osoitteeseen Nallinkatu 2.

### **Yhteyshenkilöt:**

kaupunginarkkitehti Emma Kaitaa      puh. 040 506 6947

suunnitteluavustaja Eija Elo              puh. 044 797 1522

sähköposti: [etunimi.sukunimi@raisio.fi](mailto:etunimi.sukunimi@raisio.fi)

Kaavoituksen verkkosivut:

[raisio.fi/asuminen\\_ja\\_ymparisto/kaupunkisuunnittelu/kaavoitus\\_ja\\_maankaytto](http://raisio.fi/asuminen_ja_ymparisto/kaupunkisuunnittelu/kaavoitus_ja_maankaytto)